




УСЛОВНЫЕ ОБОЗНАЧЕНИЯ

- границы города Смоленска
- ■ ■ границы территории проекта планировки
- Зоны с особыми условиями использования территории ориентировочные
 - /// санитарный разрыв транспортных коммуникаций
 - санитарно-защитная зона производственных предприятий
 - /// санитарно-защитная зона коммунально-складских объектов
 - санитарно-защитная зона объектов коммунально-бытового назначения

Примечание:
1. Система координат МСК-67, система высот Балтийская.



Согласовано					
Имя, № подл.	Взаим. инв. №				
	Подпись и дата				

						ППТ-МО-ГЧ-3.2			
						Проект планировки и проект межевания территории в городе Смоленске в границах улицы Смольянинова - по границам территориальных зон ПЗ, Т4 - по границе города Смоленска - по границе территориальной зоны П2			
Изм.	Кол. уч.	Лист	№ док.	Подп.	Дата	Материалы по обоснованию проекта планировки территории	Стадия	Лист	Листов
Разработал	ГАП	Грекова	Затула				ДПТ	3.2	5
						Схема границ зон с особыми условиями использования территории (ориентировочные). М 1:2000		ООО "АРХИТЕКТУРНОЕ БЮРО "ПРОСТРАНСТВО"	